

Acta Número: Ciento siete.

En la Ciudad de Progreso de Castro del Estado de Yucatán, Estados Unidos Mexicanos, siendo las Diecinueve horas del día Veintinueve de Mayo de dos mil diecinueve, se reunieron en el Salón de los Presidentes Municipales de Palacio Municipal de ésta Ciudad de Progreso de Castro, los Ciudadanos Regidores C. Julián Zacarías Curi, Presidente Municipal, Comisión: Seguridad Pública, Transito, Protección Civil y Hacienda; L.E.P. Elda Margarita Hevia Li, Síndico Municipal; Ing. José Alfredo Salazar Rojo, Secretario Municipal, Comisión: Turismo; Arq. Geovana Leticia Ganzo León, Regidora de Servicios Públicos y Cementerios; C. Franklin Antonio Franco Sánchez, Regidor de Desarrollo Urbano y Obra Pública; C.D. Guadalupe Ivone Rassam Jiménez, Regidora de Desarrollo y Asistencia Social; C. Mauricio José Pardío Cortez, Regidor de Transporte, Agua Potable y Alcantarillado y Pesca; L.E.P. Jorge Carlos Anatolio Méndez Basto, Regidor de Salud y Ecología; L.E.P. Verónica Goretty Irigoyen Ocampo, Regidora de Nomenclatura, Desarrollo Integral de la Familia y de la Mujer; C. Luis Armando Reyes Maldonado, Regidor de Comisarias; C. Patricia del Pilar Sauri Barroso, Regidora de Educación, Cultura y Deporte; con el objeto de celebrar Sesión Extraordinaria para la cual fueron previamente convocados bajo el siguiente Orden del Día: I.- Lectura del Orden del Día. II.- Lista de asistencia. III.- Declaración de estar legalmente instalado el Honorable Ayuntamiento para celebrar Sesión Extraordinaria. IV.- Lectura del Acta anterior para su aprobación y firma de conformidad; V.- Asuntos a tratar: 1.- Presentación y aprobación en su caso, de la solicitud que formula el C. Edgar Sánchez Castro, Ejidatario del Ejido de Chuburná Puerto, Municipio de Progreso respecto de acuerdos tomados por este H. Cabildo en sesión de fecha 21 de Marzo de 2019. VI.- Clausura de la Sesión. En Cumplimiento al **primer** punto del orden del día, el Secretario Municipal, Ing. José Alfredo Salazar Rojo, dio lectura al orden del día conforme a la cual se celebra la presente Sesión Extraordinaria. Acto seguido y cumpliendo con el **segundo** punto del orden del día el Secretario Municipal, Ing. José Alfredo Salazar Rojo; pasó lista de asistencia a los Ciudadanos

Elda y Hevia Li

regidores presentes; En el **tercer** punto del orden del día el Presidente Municipal, C. Julián Zacañas Curi, declaró legalmente instalado el Honorable Ayuntamiento para celebrar esta Sesión Extraordinaria siendo las Diecinueve horas con diez minutos. Para dar cumplimiento al **cuarto** punto del orden del día el Secretario Municipal, Ing. José Alfredo Salazar Rojo, solicitó dispensa de la lectura del acta anterior para una próxima sesión, siendo ésta aprobada por unanimidad. Seguidamente y para dar cumplimiento al **quinto** punto del orden del día y como **único** asunto a tratar, el Secretario Municipal, Ing. José Alfredo Salazar Rojo, dio cuenta a este Órgano Colegiado con dos escritos y anexos presentados por el C. Edgar Sánchez Castro, Ejidatario del Ejido de Chuburná Puerto, Municipio de Progreso recibidos el día 02 de Mayo del año en curso y por medio de los cuales en esencia solicita lo siguiente: en su primer escrito; 1) Ratificación de todos y cada uno de los acuerdos tomados por este Cabildo en sesión celebrada el 21 de Marzo de la presente anualidad consistentes en diversas autorizaciones condicionadas concedidas al promoverse EDGAR SANCHEZ CASTRO y/o FRACCIONADORA LA ROMITA S.A. DE C.V.; sustituyendo a esta última persona moral por las diversas sociedades denominadas CENTRO INMOBILIARIO DEL BAJIO S.A. DE C.V., EDSA DEL BAJIO S.A. DE C.V Y/O EDSA GROUP L.L.C.; y 2) La manifestación de modificación realizada sobre la traza topográfica del polígono de tierras del Ejido de Chuburná Puerto, Municipio de Progreso, Yucatán, a que se hiciera referencia en la ya citada Sesión de Cabildo de fecha 21 de Marzo de 2019, modificación realizada mediante un levantamiento topográfico; acompañando los planos y coordenadas respectivos; y en su segundo escrito: aporta las características físicas y de identificación de una ambulancia que propone sea donada a título gratuito a favor del Ayuntamiento del Municipio de Progreso, Yucatán. Mismos escritos y solicitudes que se ponen a la vista de todos los regidores presentes en esta sesión para su análisis y observaciones en su caso. Circulados que fueron ambos escritos de solicitud signados por el C. Edgar Sánchez Castro y después de un análisis detallado y con fundamento en los artículos 115 Fracciones I y II de la Constitución Política de los Estados Unidos Mexicanos, artículos 76, 77 Base Cuarta de la Constitución Política del Estado de

Edgar y María L.

Yucatán, artículos 40, 41 Inciso "A" fracción III, 56 fracción II, 77 y 79 de la Ley de Gobierno de los Municipios del Estado de Yucatán, el Secretario Municipal, Ing. José Alfredo Salazar Rojo, puso a consideración de los regidores presentes su contenido y las solicitudes formuladas para su votación, mismas que son aprobadas por unanimidad de los regidores presentes en esta sesión, al tenor del acuerdo siguiente: -----

----- **A C U E R D O.** -----

PRIMERO.- Se tienen por hechas todas y cada una de las manifestaciones formuladas por el C. Edgar Sánchez Castro en su carácter de Ejidatario del Ejido de Chuburná Puerto, Municipio de Progreso, Yucatán; y en tal virtud, téngase por modificada la traza y superficie del polígono de tierras ejidales a qué hacen referencia los planos y coordenadas que fueran acompañados a su escrito de promoción, ordenándose se anexen dicho escrito y planos al acta que de esta sesión se levante para constancia e información; en sustitución de la superficie y coordenadas a qué hace referencia el acta de sesión de Cabildo de fecha 21 de Marzo de 2019; -----

SEGUNDO.- Se ratifican todas y cada una de las autorizaciones otorgadas a favor del C. EDGAR SÁNCHEZ CASTRO y/o FRACCIONADORA LA ROMITA, S.A. DE C.V., a favor del ya citado C. EDGAR SÁNCHEZ CASTRO y/o CENTRO INMOBILIARIO DEL BAJIO S.A. DE C.V. y/o EDSA DEL BAJIO S.A. DE C.V. y/o EDSA GROUP L.L.C. Lo anterior, para todos los efectos a que haya lugar; con la salvedad de que las mismas estarán supeditadas en todo caso a la realización de los trámites que el caso requiera ante las autoridades federales y estatales; y -----

TERCERO.- Se aprueba en lo general y en lo individual el polígono denominado "Traza Master y Nomenclatura" contenido en el plano que se adjunta como anexo y parte integral de la presente acta; así como los tres polígonos contenidos en el referido plano bajo las denominaciones AN-01; AN-02; y AN-03 que corresponden a las áreas de donación que deberán formalizarse a favor del Ayuntamiento del Municipio de Progreso, Yucatán; y las cuales deberán ser destinadas conforme a lo dispuesto en la Ley de Desarrollos Inmobiliarios del Estado de Yucatán; mismos cuatro polígonos cuyos cuadros

Edgar Sánchez Castro

de construcción y coordenadas se insertan a continuación para efectos de identificación: -----

Edm. y. Hernández

CUADRO DE CONSTRUCCIÓN POLOGONO GENERAL						
LADO		RUMBO	DISTANCIA	V.	COORDENADAS	
EST.	PV				Y	X
				1	2,344,504.6845	207,838.5818
1	2	N 83°16'38.52" E.	570.803	2	2,344,571.5844	208,405.4300
2	3	N 80°05'47.14" E	682.726	3	2,344,888.9289	209,077.9829
3	4	N 80°08'47.14" E	574.749	4	2,344,782.7783	209,644.1675
4	5	S 08°08'18.64" W	173.532	5	2,344,615.8836	209,618.6028
5	6	S 08°08'18.64" W	147.380	6	2,344,470.0878	209,598.7387
6	7	S 08°08'18.64" W	313.878	7	2,344,159.3710	209,554.3071
7	8	S 08°08'18.64" W	692.504	8	2,343,473.8401	209,458.2783
8	9	S 08°08'18.64" W	121.484	9	2,343,353.5700	209,438.0900
9	10	S 83°23'18.20" E	389.913	10	2,343,308.9780	209,828.4000
10	11	N 08°03'13.38" E	1.053	11	2,343,309.7189	209,828.5478
11	12	S 83°29'33.70" E	26.281	12	2,343,308.7438	209,852.6288
12	13	S 83°29'33.70" E	148.080	13	2,343,289.8485	210,000.7498
13	14	S 83°29'33.70" E	130.172	14	2,343,275.0982	210,180.0831
14	15	S 83°41'24.58" E	158.136	15	2,343,256.6171	210,297.2008
15	16	S 41°50'05.83" W	315.879	16	2,343,021.1810	210,086.4470
16	17	S 28°48'33.50" W	228.957	17	2,342,822.3588	209,877.0185
17	18	S 28°48'33.50" W	871.763	18	2,342,058.8150	209,558.8980
18	19	S 28°43'23.66" W	188.748	19	2,341,884.7008	209,453.1148
19	20	S 28°43'23.66" W	783.178	20	2,341,231.9340	209,084.7230
20	21	N 20°58'18.58" W	182.408	21	2,341,383.5818	209,028.5981
21	22	N 20°58'18.61" W	545.410	22	2,341,892.8838	208,851.3980
22	23	N 20°58'17.24" W	26.000	23	2,341,816.2078	208,822.4484
23	24	N 20°58'18.58" W	429.349	24	2,342,317.1185	208,868.7845
24	25	N 20°34'19.71" W	85.827	25	2,342,397.4702	208,658.8281
25	26	N 20°47'02.08" W	660.363	26	2,343,015.0474	208,404.2288
26	27	N 20°37'43.83" W	80.434	27	2,343,071.8089	208,382.8371
27	28	N 20°43'34.08" W	18.889	28	2,343,081.5851	208,378.1815
28	29	N 20°08'18.15" W	14.333	29	2,343,085.0404	208,374.2228
29	30	N 20°08'18.13" W	88.838	30	2,343,188.8834	208,338.7980
30	31	N 20°13'48.08" W	122.784	31	2,343,304.0445	208,287.3406
31	32	N 20°48'28.58" W	99.382	32	2,343,398.9345	208,262.0094
32	33	N 20°55'13.00" W	198.775	33	2,343,583.5400	208,190.5760
33	34	N 20°55'13.00" W	198.912	34	2,343,788.3382	208,118.6508
34	35	N 20°55'12.22" W	418.938	35	2,344,161.5849	207,868.7638
35	36	N 20°55'13.00" W	7.118	36	2,344,168.2440	207,987.1638
36	37	N 20°55'15.08" W	138.818	37	2,344,317.8270	207,910.0858
37	1	N 20°55'13.00" W	200.388	1	2,344,504.6845	207,838.5818

SUPERFICIE = 4,014,253.725 m²

CUADRO DE CONSTRUCCION AN_01

LABO		RUMBO	DISTANCIA	V	COORDENADAS	
EST	PV				Y	X
				38	2,341,818.3747	209,195.3473
38	39	N 04°30'20.67" E	20.082	39	2,341,838.3747	209,168.8233
39	40	N 04°30'20.67" E	20.716	40	2,341,860.0260	209,168.8667
40	41	N 01°38'58.42" W	19.356	41	2,341,879.3747	209,168.0046
41	42	N 01°38'58.42" W	20.008	42	2,341,898.3747	209,157.4405
42	43	N 01°38'58.42" W	20.008	43	2,341,818.3747	209,158.6781
43	44	N 01°38'58.42" W	20.008	44	2,341,838.3747	209,158.3118
44	45	N 01°38'58.42" W	11.077	45	2,341,858.4476	209,155.8994
45	46	N 07°48'02.05" W	8.011	46	2,341,958.3747	209,154.7738
46	47	N 07°48'02.05" W	20.188	47	2,341,879.3747	209,142.0280
47	48	N 07°48'02.05" W	20.188	48	2,341,898.3747	209,142.2222
48	49	N 07°48'02.05" W	20.188	49	2,342,019.3747	209,145.5364
49	50	N 07°48'02.05" W	20.188	50	2,342,039.3747	209,143.7906
50	51	S 88°01'43.19" W	234.140	51	2,341,956.6768	208,926.1699
51	23	S 88°01'43.62" W	109.898	23	2,341,818.2678	208,822.4485
23	22	S 20°58'18.58" E	25.000	22	2,341,892.8838	208,831.3980
22	54	N 89°01'43.82" E	109.898	54	2,341,932.2318	208,834.1023
54	55	S 20°58'18.38" E	37.858	55	2,341,897.0868	208,847.5772
55	58	S 20°58'18.38" E	36.000	58	2,341,884.4070	208,860.1937
58	57	S 20°58'18.38" E	36.000	57	2,341,831.7254	208,872.6302
57	56	S 20°58'18.38" E	36.000	56	2,341,788.0437	208,885.1986
56	59	S 20°58'18.38" E	36.000	59	2,341,766.3621	208,897.6931
59	60	S 20°58'18.38" E	36.000	60	2,341,733.6805	208,910.2099
60	61	S 20°58'18.38" E	36.000	61	2,341,700.9989	208,922.7360
61	62	S 20°58'18.38" E	36.000	62	2,341,668.3173	208,935.2625
62	63	S 20°58'18.38" E	36.000	63	2,341,635.6357	208,947.7889
63	64	S 20°58'18.38" E	36.000	64	2,341,602.9541	208,960.3154
64	65	S 20°58'18.38" E	36.000	65	2,341,570.2725	208,972.8418
65	66	S 20°58'18.38" E	36.000	66	2,341,537.5909	208,985.3683
66	67	N 21°38'56.80" E	19.828	67	2,341,552.1149	209,091.1580
67	68	N 21°38'56.80" E	20.465	68	2,341,571.1339	209,098.6933
68	69	N 21°38'56.80" E	20.465	69	2,341,590.1529	209,106.2488
69	70	N 21°38'56.80" E	17.977	70	2,341,605.8601	209,112.8996
70	71	N 16°37'57.98" E	2.490	71	2,341,608.2078	209,113.5999
71	72	N 16°37'57.98" E	20.169	72	2,341,628.5233	209,119.3971
72	73	N 16°37'57.98" E	20.169	73	2,341,647.8388	209,125.1273
73	74	N 16°37'57.98" E	20.169	74	2,341,667.1544	209,130.8976
74	75	N 16°37'57.98" E	7.460	75	2,341,674.5530	209,133.0988
75	78	N 11°42'37.59" E	12.380	78	2,341,688.8453	209,135.6116
78	77	N 11°42'37.59" E	20.818	77	2,341,708.2448	209,138.8740
77	76	N 11°42'37.59" E	40.832	76	2,341,745.4430	209,147.7081
76	79	S 80°34'03.57" E	80.000	79	2,341,735.9160	209,208.9680
79	80	N 08°30'32.81" E	25.003	80	2,341,788.3380	209,210.6577
80	81	N 80°34'03.57" W	60.029	81	2,341,770.1257	209,151.4703
81	82	N 04°30'20.67" E	29.289	82	2,341,798.3747	209,153.7713
82	38	N 04°30'20.67" E	20.082	38	2,341,818.3747	209,195.3473

SUPERFICIE = 88,489.432 m2

[Handwritten signature]

Eduardo Herrero

[Handwritten signature]

[Handwritten signature]

[Handwritten signature]

[Handwritten signature]

[Handwritten signature]

[Handwritten signature]

[Handwritten signature]

[Handwritten signature]

F. J. de H. de H.

CUADRO DE CONSTRUCCION AN_02						
LADO		RUMBO	DISTANCIA	V	COORDENADAS	
EST	PV				Y	X
				35	2,344,161.5949	207,969.7038
35	84	N 78°31'07.28" E	104.380	84	2,344,180.5830	208,072.3417
84	85	S 20°58'16.39" E	58.986	85	2,344,125.5044	208,093.4527
85	86	S 20°58'16.39" E	374.430	86	2,343,775.8764	208,227.4608
86	87	S 13°45'11.12" W	60.000	87	2,343,717.5967	208,213.1965
87	88	N 72°22'13.70" W	67.605	88	2,343,738.0716	208,148.7666
88	89	N 57°21'12.14" W	15.457	89	2,343,746.4102	208,135.7512
89	34	N 35°04'33.15" W	28.017	34	2,343,769.3392	208,119.6508
34	35	N 20°55'13.04" W	419.939	35	2,344,161.5949	207,969.7038

SUPERFICIE = 47,762.743 m²

CUADRO DE CONSTRUCCION AN_03

LADO		RUMBO	DISTANCIA	V	COORDENADAS	
EST	PV				Y	X
				80	2,343,852.2772	208,981.9572
90	91	S 87°25'35.72" E	54.658	91	2,343,549.8216	208,916.5996
91	93	N 07°08'54.02" E DENTRO DE CURVA DELTA = 01°2'42.13" RADIO = 1,100.000	20.083	93	2,343,869.7303	209,019.0748
				92	2,343,623.6342	210,109.3164
					LONG. CURVA = 20.083	
					SUB.TAN. = 0.032	
93	94	N 87°25'35.72" W	54.903	94	2,343,672.1963	208,954.2277
94	95	N 08°58'01.76" E	109.842	95	2,343,771.6185	208,881.7107
95	96	N 14°51'43.86" E	102.346	96	2,343,870.4316	209,007.9617
96	97	N 87°25'35.72" W	392.885	97	2,343,888.0764	208,615.3728
97	98	S 29°51'38.50" W	237.488	98	2,343,882.1371	208,497.1403
98	99	S 59°48'38.72" E	4.388	99	2,343,679.9257	208,500.9418
99	100	S 59°48'38.72" E	20.274	100	2,343,699.7309	208,518.4858
100	101	S 59°48'38.72" E	20.274	101	2,343,699.5398	208,535.9900
101	102	S 59°48'38.72" E	6.974	102	2,343,658.0290	208,542.0180
102	103	S 56°21'52.66" E	13.459	103	2,343,848.5740	208,553.2236
103	104	S 56°21'52.66" E	20.518	104	2,343,837.2102	208,570.3047
104	105	S 56°21'52.66" E	18.905	105	2,343,827.6485	208,584.3793
105	106	S 52°53'04.80" E	3.668	106	2,343,625.6327	208,587.3048
106	107	S 52°53'04.80" E	20.844	107	2,343,813.0552	208,603.9260
107	108	S 52°53'04.80" E	20.844	108	2,343,609.4778	208,620.8471
108	109	S 52°53'04.80" E	7.668	109	2,343,596.8173	208,628.5736
109	110	S 48°58'05.96" E	13.590	110	2,343,596.9959	208,636.8254
110	111	S 48°58'05.96" E	21.321	111	2,343,572.8892	208,652.9088
111	112	S 48°58'05.96" E	23.025	112	2,343,557.8838	208,670.2779
112	113	S 45°48'59.38" E	28.248	113	2,343,539.5898	208,689.1007
113	114	S 45°48'59.38" E	18.891	114	2,343,526.4233	208,702.8477
114	115	S 42°19'42.32" E	1.113	115	2,343,525.6002	208,703.3974
115	116	S 42°19'42.32" E	20.017	116	2,343,510.8014	208,718.8767
116	117	S 42°19'42.32" E	20.017	117	2,343,496.0025	208,730.3560
117	118	S 42°19'42.32" E	15.883	118	2,343,484.4080	208,740.9168
118	119	S 38°58'59.83" E	4.353	119	2,343,481.0230	208,743.6930
119	120	S 38°58'59.83" E	20.102	120	2,343,465.3899	208,758.2869
120	121	S 38°58'59.83" E	20.102	121	2,343,449.7967	208,768.9267
121	122	S 38°58'59.83" E	4.088	122	2,343,448.5717	208,771.5914
122	123	S 35°04'25.00" E	18.164	123	2,343,433.3612	208,780.7837
123	124	S 35°04'25.00" E	20.287	124	2,343,416.7461	208,782.4412
124	125	S 35°04'25.00" E	20.287	125	2,343,400.1450	208,804.0586
125	126	S 35°04'25.00" E	20.287	126	2,343,383.5418	208,815.7561
126	127	N 03°15'18.16" E	9.000	127	2,343,392.5270	208,819.2870
127	128	S 87°47'46.17" E	69.368	128	2,343,398.7080	208,915.9820
128	129	S 86°07'28.85" E	39.304	129	2,343,387.6178	208,951.8861
129	130	N 01°49'54.18" E	89.048	130	2,343,475.5211	208,954.8548
130	131	N 00°04'18.50" E	80.078	131	2,343,555.5974	208,954.7544
131	90	N 04°15'38.85" E	95.948	90	2,343,852.2772	208,981.9572

SUPERFICIE = 137,003.840 m2

Eduardo Hernández




Handwritten signature

Lo anterior, en el entendido de que la división, constitución de régimen en condominio del polígono denominado "Traza Master y Nomenclatura"; así como la donación definitiva de los tres polígonos contenidos en el referido plano bajo las denominaciones AN-01; AN-02; y AN-03 que corresponden a las áreas de donación; se formalizarán al momento de que el promovente obtenga para sí o para un tercero la titulación definitiva de la tierra por parte de la autoridad correspondiente.-----

CUARTO.- Respecto de las solicitudes formuladas por el promovente Edgar Sánchez Castro, respecto del Impuesto sobre Adquisición de Bienes Inmuebles; dígaselo que se esté a lo dispuesto en el acuerdo tomado en sesión de Cabildo de fecha 21 de Marzo de 2019.-----

Publíquese en la Gaceta Municipal, Órgano Oficial del H. Ayuntamiento del Municipio de Progreso, Yucatán, para los fines correspondientes. Asimismo infórmesele al promovente Edgar Sánchez Castro; la obligación de aportar a este Ayuntamiento toda la información documental y técnica necesaria para la inclusión del polígono de que se trata al Programa de Desarrollo Urbano del Municipio de Progreso para efectos de incorporación del desarrollo habitacional, comercial y de servicios a la mancha urbana del centro de población de Chuburná Puerto, Municipio de Progreso, Yucatán; manifestándole la aceptación en los términos que han quedado expresados de las áreas de donación señaladas y consignadas en el plano maestro que adjuntara a su escrito de promoción y el cual se anexa como parte integral de la presente acta, así como se le hace conocimiento de la obligación de dar mantenimiento a las áreas verdes, vialidades y servicios del polígono maestro por cinco años contados a partir de la puesta en entrada de su funcionamiento. Ahora bien, en cuanto al segundo escrito presentado por el C. Edgar Sánchez Castro, y por medio del cual aporta los datos de identificación y características de un vehículo tipo Ambulancia que se ofrece en donación por su parte a favor de este Ayuntamiento; se acuerda: Se acepta en sus términos la donación a título gratuito y a favor del Ayuntamiento del Municipio de Progreso, Yucatán, de un vehículo automotor con las características siguientes: "AMBULANCIA NUEVA FORD TRANSIT AUTOMÁTICA A GASOLINA NUEVA 2019 MOTOR GASOLINA 3.7 L TIVCTV6 POTENCIA: 275 HP @6000 RPM/

Edgar Sánchez Castro



TORQUE: 260 lb-ft TRANSMISIÓN AUTOMÁTICA 6 VELOCIDADES TRACCIÓN TRASERA
FRENOS DE DISCO EN LAS 4 RUEDAS CON ABS CAPACIDAD DE CARGA 1,900 KG
SUSPENSIÓN EJE TRASERO RÍGIDO BOLSA DE AIRE PARA CONDUCTOR RIN DE ACERO
LLANTAS 235/65 R16C BSW TYRE NÚMERO DE SERIE: 1FTYR1CM9KKA13348 NÚMERO DE
MOTOR: KKA13348 CLAVE VEHICULAR: 1021305 ESTE VEHICULO FUE IMPORTADO
LEGALMENTE POR: FORD MOTOR COMPANY LLC NÚMERO DE PEDIMENTO:
184316698013839 FECHA PEDIMENTO: 18/12/2018 ADUANA: VERACRUZ, VER. FABRICANTE:
ESTADOS UNIDOS DE AMÉRICA" mismo vehículo que deberá ser puesto en funcionamiento a la
brevedad bajo la responsabilidad directa de la Dirección de Salud de este Ayuntamiento, con base
en la localidad de Chuburná Puerto, y con la finalidad de brindar servicio de urgencia a dicha
localidad y a la localidad aledaña de Chelem. Seguidamente el Presidente Municipal, C. Julián
Zacarias Curi, ordenó la elaboración y firma del acta. Acto seguido y para dar cumplimiento al **Sexto**
punto del orden del día el Secretario Municipal, Ing. José Alfredo Salazar Rojo, le solicita al
Presidente Municipal, C. Julián Zacarias Curi, clausurar ésta sesión. Inmediatamente el Presidente
Municipal, declaró legalmente clausurada la **Octagésima Octava Sesión Extraordinaria**, siendo las
Veinte horas con cincuenta minutos del propio día. Doy Fe. -----



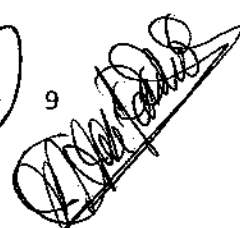




C. Julián Zacarias Curi
Presidente Municipal



L.E.P. Elda Margarita Hevia Li.
Síndico Municipal



Ing. José Alfredo Salazar Rojo
Secretario Municipal.



Elk. y. H. L.

Arq. Geovana Leticia Ganzo León.
Regidora de Servicios Públicos y Cementerios.

C. Franklin Antonio Franco Sánchez.
Regidor de Desarrollo Urbano y Obra Pública.

C.D. Guadalupe Ivonne Rassam Jiménez.
Regidora de Desarrollo y Asistencia Social.

C. Mauricio José Pardiño Cortez
Regidor de Transporte, Agua Potable y
Alcantarillado y Pesca.

L.E.P. Jorge Carlos Anatolio Méndez Basto.
Regidor de Salud y Ecología.

LEP. Verónica Goretti Irigoyen Ocampo.
Regidora de Nomenclatura, Desarrollo Integral
de la Familia y de la Mujer.

C. Luis Armando Reyes Maldonado.
Regidor de Comisarias.

C. Patricia del Pilar Sauri Barroso.
Regidora de Educación, Cultura y Deporte.

Las presentes firmas corresponden al Acta de la Octagésima Octava Sesión Extraordinaria del H. Ayuntamiento del Municipio de Progreso, Yucatán, para el periodo 2018-2021, llevada a cabo el día Veintinueve de Mayo del año 2019.